

América: Características geográficas y culturales



Nivel: Cuarto Básico
Programa de Integración

BANDERAS DE AMÉRICA





Objetivo de la clase: Conocer características geográficas y culturales de América.

AMÉRICA

América es un continente de gran extensión territorial y de enorme diversidad natural y cultural, siendo este el lugar donde se ubica parte importante del territorio chileno. **Este continente está situado por completo en el hemisferio occidental** y se extiende desde los 83° de latitud norte a los 56° de latitud sur, por lo que su territorio abarca los hemisferios norte y sur.

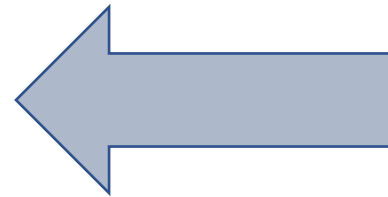


América y sus 3 regiones

América es un continente en el que se pueden diferenciar dos grandes masas de tierras unidas por una angosta franja. Según su forma, el continente se dividió en regiones que nos permiten estudiarlo mejor. Las 3 regiones geográficas de América son: América del norte, América central y América del sur

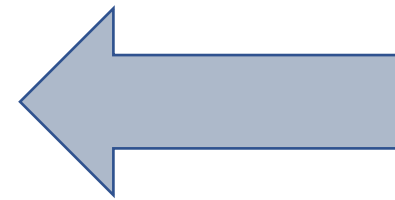


América del norte



Está integrada por 3
países: Canadá,
Estados Unidos y
México.

América Central y el Caribe



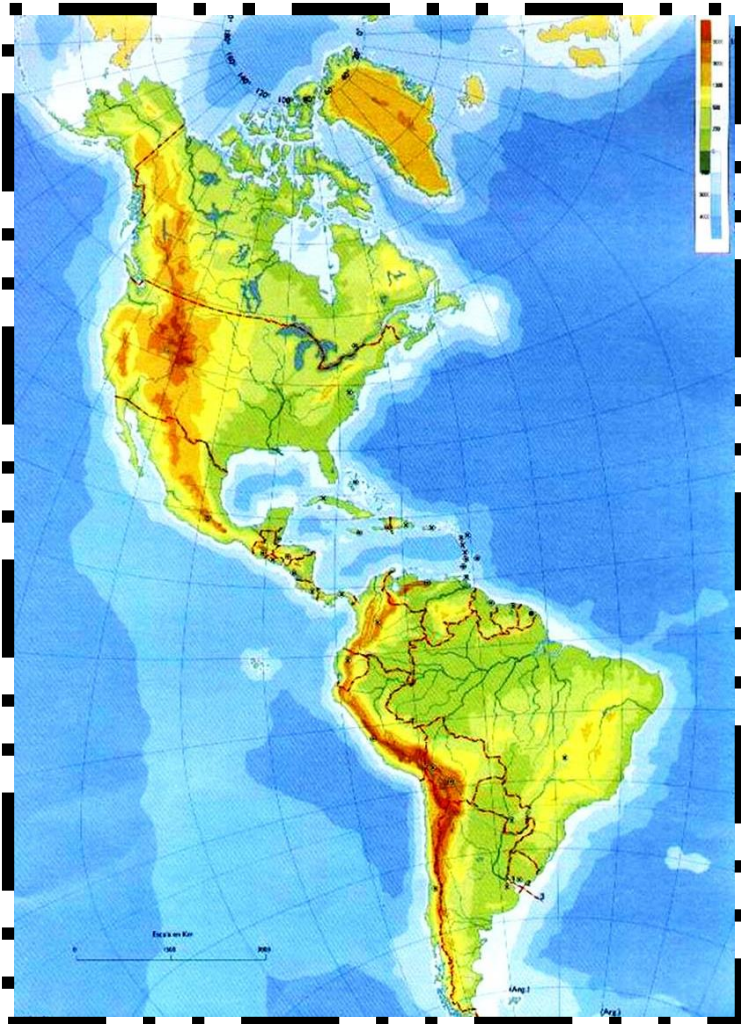
Está integrada por los 7 países de América Central, Costa Rica, Guatemala, Belice, Honduras, El Salvador, Nicaragua y Panamá; y los 5 países de las Antillas Mayores, Cuba, Haití, Jamaica, República Dominicana y Puerto Rico.

América del Sur



Está compuesta por
12 países: Colombia,
Venezuela, Guyana,
Surinam, Ecuador,
Perú, Brasil, Bolivia,
Paraguay, Chile,
Uruguay y Argentina.

Características naturales de América



América es un continente caracterizado por su gran diversidad natural. En su territorio es posible ver distintos tipos de relieves y accidentes costeros, abundancia o escasez de aguas superficiales, además de una gran variedad de climas, dada su enorme extensión norte-sur. Todo lo anterior posibilita la presencia de una gran diversidad de paisajes.

Relieves y accidentes costeros



Cordillera de los Andes, la más extensa de América y el mundo.

Las formaciones del relieve más importantes de América son las cordilleras, los macizos, las mesetas y las llanuras. Además, existen extensas costas con accidentes costeros, entre ellos golfos, islas y penínsulas.

Aguas superficiales

A lo largo de América, los ríos y los lagos están presentes con diversas características. Existen ríos navegables y caudalosos (gran cantidad de agua) como el Amazonas; lagos a elevadas alturas como el Titicaca entre Perú y Bolivia y también enormes glaciares.



Río Amazonas, es el más caudaloso de América y el mundo.

Características culturales

América es el hogar de millones de personas que viven distribuidas en 35 países, donde se han desarrollado culturas muy diversas, aunque en muchos casos comparten tradiciones y lenguas comunes.

Pueblos y grandes ciudades

En América, existen importantes ciudades, siendo las cinco más pobladas; Ciudad de México, Sao Paulo en Brasil, Los Ángeles y Nueva York en Estados Unidos y Buenos Aires en Argentina.



Lenguas originarias y de origen europeo

El español es la lengua más hablada en América, seguida por el inglés y el portugués. Estas lenguas, junto a otras, llegaron con los colonizadores europeos. Lo cual no significó la desaparición de las lenguas originarias, pues varias de ellas permanecieron y son habladas por muchas personas en la actualidad.

Para más detalles, te invito a ver el siguiente video.

Haz clic



Aptus

POTENCIADORA EDUCACIONAL
SIP Red de Colegios | Fundación Retrato Solar

4° básico – Historia

Unidad 1: Clase 10

Tema: Diversidad cultural de América

clideo.com

Responde en el cuaderno

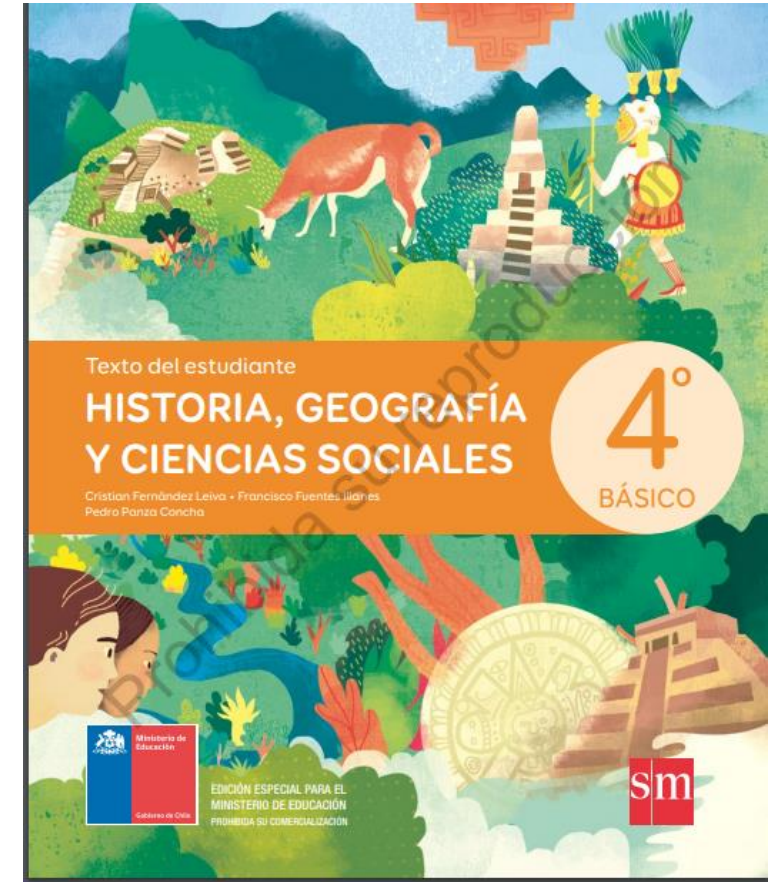
De acuerdo a la información presentada, responde:

1. ¿En qué hemisferio está situado por completo el continente americano?
2. Considerando que América se divide en tres regiones geográficas, es correcto decir que los países Chile, Colombia y Paraguay se encuentran en la región llamada:
3. ¿Cuáles son los cinco países que se ubican en las Antillas Mayores de América central y El Caribe?
4. ¿Qué país de América del sur tiene mayor extensión territorial?

A trabajar con el libro...

Responde las siguientes preguntas de acuerdo a la información de la página 88:

1. ¿Cuáles son los tres grupos que han aportado a la formación de las sociedades americanas?
2. ¿Qué ciudades de América del Sur son las más pobladas?
3. Que lenguas predominan en el continente americano.



Ahora debes ir a la página 89... Recuerda responder en el cuaderno.

1. Países donde existe una importante presencia de lenguas originarias.
2. Países de América del Norte que son parte de América Anglosajona.
3. ¿Qué lengua originaria es hablada en Chile?
4. ¿Por qué los países que comparten una misma lengua tienen también una historia en común?
5. ¿Por qué es tan importante reconocer las lenguas originarias en América?

Semana 2: Quién quiere ser millonario

En el siguiente juego encontrarás preguntas de esta clase "América: Características geográficas y culturales". Coloca a prueba tus habilidades de aprendizaje y te invito a divertirte.



Evaluación formativa



Responde las siguientes preguntas en tú cuaderno:

- ¿Qué aprendí en la clase de hoy?
- ¿Cómo puedo evaluar mi aprendizaje al finalizar las actividades? ¿Por qué?
- ¿Qué voy a mejorar la próxima vez que haga una actividad similar?
- ¿Qué preguntas tengo de la clase?



¡RECUERDA!

Si tienes alguna duda o comentario
escríbeme a mi correo:

christopherandrade@institutoclaret.cl